

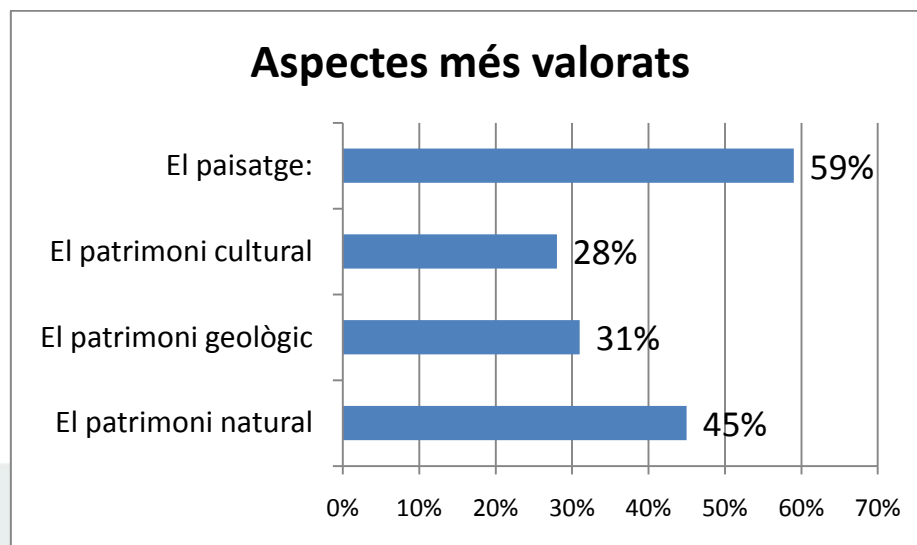
RESULTATS DE LES ENQUESTES ELECTRÒNIQUES DEL PLA ESPECIAL DE L'ALTA GARROTXA

S'han rebut un total de 28 enquestes electròniques. A continuació es presenten els resultats per a cadascuna de les preguntes plantejades. En alguns casos es presenten els resultats a mode de gràfics, mentre que alguns altres mostren els comentaris rebuts a partir de les preguntes obertes.

VALORS

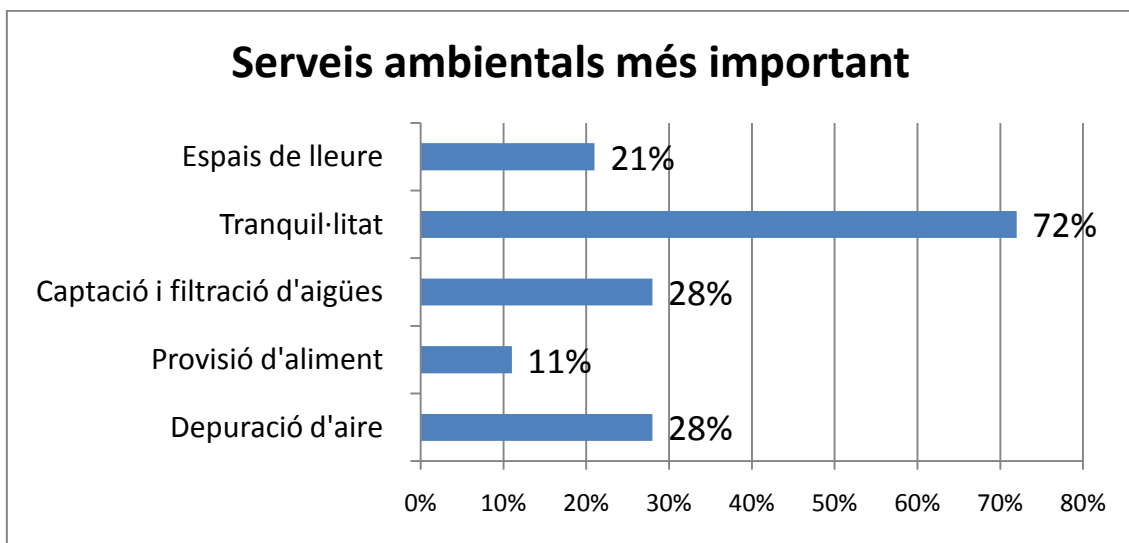
1. Ordena els següents valors de l'Alta Garrotxa segons la importància que els hi dones

	El patrimoni natural	El patrimoni geològic	El patrimoni cultural	El paisatge:
1- Més valorat	45%	31%	28%	59%
2	28%	31%	28%	24%
3	14%	24%	17%	7%
4- Menys valorat	14%	14%	28%	10%



2. Valora els serveis ambientals que ens ofereix l'Espai d'Interès Natural de l'alta Garrotxa segons la importància que hi dones.

	1- Molt important	2	3- Poc important
Depuració d'aire	28%	55%	17%
Provisió d'aliment	11%	39%	50%
Captació i filtració d'aigües	28%	66%	7%
Tranquil·litat	72%	21%	7%
Paisatge		17%	83%
Espais de lleure	21%	55%	24%
Regulació de les temperatures		67%	26%



Indica altres serveis que consideris molt importants. Ordena'ls.

Lliure accés de caminants a un espai natural

Deixalleries - Molt important

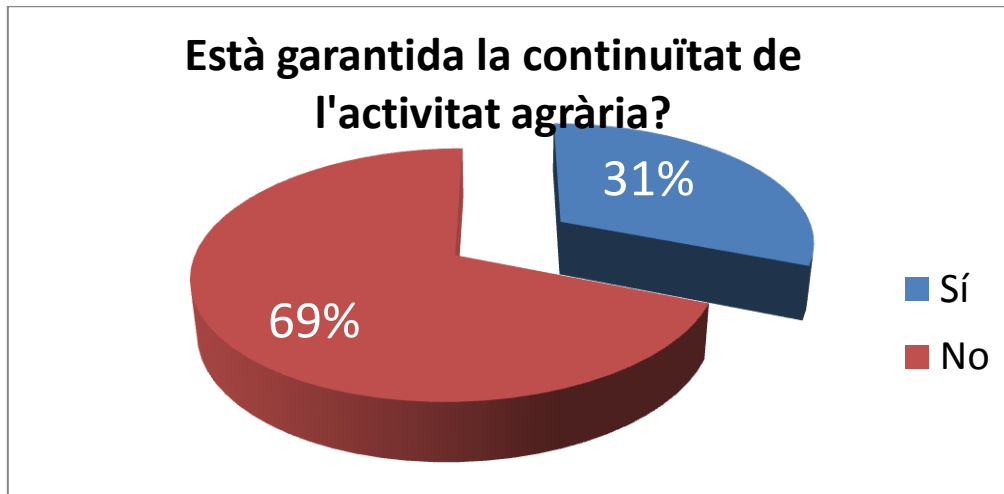
Conservació de biodiversitat

Reservori de biodiversitat (molt important)

Desbrossament de boscos i camps

APROFITAMENT

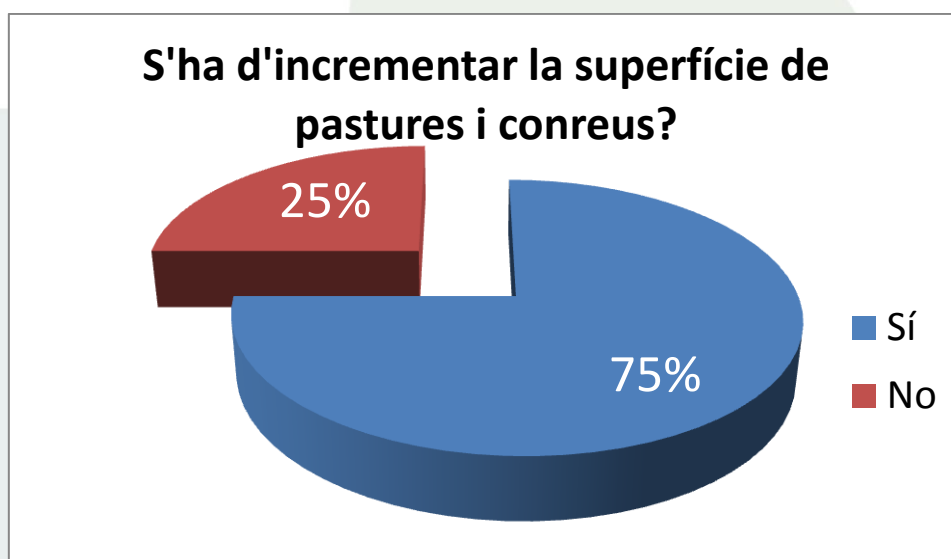
1. Creus que la continuïtat de les activitats agrícoles i ramaderes està garantida a l'Alta Garrotxa?



2. Si has respost Sí a la pregunta anterior, qui creus que seguirà més probablement amb l'activitat en el futur?

Els descendents dels agricultors i ramaders que actualment treballen a l'Alta Garrotxa	31%
Agricultors i ramaders procedents d'altres entorns rurals	31%
Neorurals (Persones procedents d'entorns urbans i sense experiència prèvia en el món agrari)	38%

3. Creus que s'ha d'incrementar la superfície destinada al conreu i a les pastures?



Observacions:

- El conreu i les pastures ordenen el paisatge i el modelen, el creixement del bosc homogeneïtzar més l'espai.
- Si no s'incrementa l'espai acabarà essent un paisatge descuidat i brut, perillós pels incendis
- Per potenciar la ramaderia i per prevenció de grans incendis
- És el meu gran dilema. Tot i que les dades apunten a un augment de diversitat, les conseqüències de les infraestructures.
- És essencial per millorar l'espai com a mosaic i per prevenció d'incendis
- Caldria, no obstant, fer-ho en espais que ja s'havien destinat a aquest ús.
- Si be no de qualsevol manera, ni a qualsevol preu, ja que es pot malmetre el patrimoni cultural existent (com a principi).
- Es essencial fer-ho
- Cal potenciar totes les activitats agrícoles

4. Penses que s'ha de promoure la producció i la comercialització dels productes agrícoles i ramaders de l'Alta Garrotxa mitjançant una estratègia conjunta?

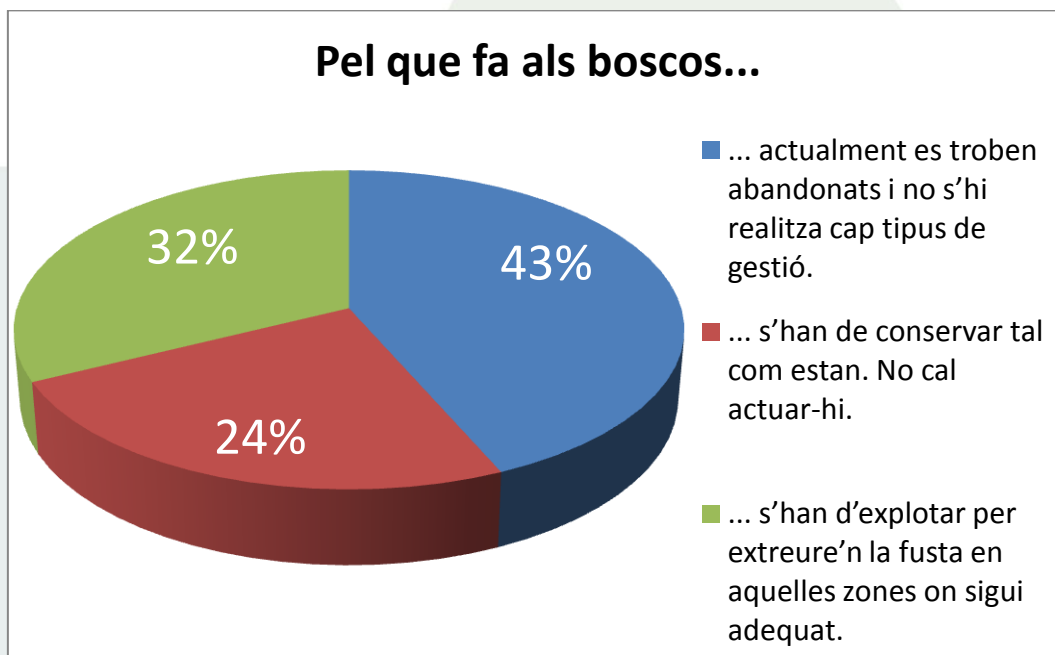
Sí	86%
No	14%

Observacions:

- Per poder tirar endavant l'agricultura i la ramaderia la gent n'ha de poder viure, cal buscar el valor afegit en la qualitat del producte.
- Fent una bona campanya a la vegada que es promociona l'espai.
- Crec que no hi ha el volum de producte mínim.
- Estaria bé, però també que els habitants mateixos fossin capaços de posar un límit a l'augment d'infraestructures necessari.

5. Marca totes les opcions de creguis certes:

Els boscos de l'Alta Garrotxa



Observacions:

- En els últims anys els boscos han crescut molt caldria explotar-los però amb cura seguint uns criteris conjunts a tota la zona
- S'ha de promoure la biomassa entre els habitants per aprofitar la fusta
- No tots estan abandonats, però al municipi de Sant Llorenç de la Muga, convé intervenir-hi per netejar-los.
- S'hi hauria de promocionar la gestió i explotació conjunta per intentar rentavilitzar-los i per tant protegir-los
- ... estan molt abandonats i cal gestionar-los amb criteris de conservació (consecució d'estructures madures)
- Estaria bé actuar en algunes zones i deixar les altres que es desenvolupin per elles mateixes.
- Una mica de tot, no hi ha cap solució màgica per a un espai tan gran i variat.
- Parlar de què fer a "els boscos de la Garrotxa", així, en general, és una pregunta, per massa general, que considero al plantejada. S'han de gestionar mitjançant un ús en funció de l'objectiu fixat per a cada zona i/o tipus de bosc. En alguns llocs es tractarà de buscar un rendiment per fusta, en altres primant aspectes de conservació i, fins i tot, en algun rodal, per les seves pròpies característiques (funció protectora, presència d'alguna espècie d'interès, ...) caldrà deixar-lo evolucionar lliurement, sense intervenir. Diria que estem considerant el "tot" quan aquest està compost de moltes parts i això fa que les respostes que es puguin donar a aquesta pregunta aportin conclusions esbiaixades.
- Són hàbitats de gran interès que cal gestionar de cara a la conservació de la biodiversitat
- Caldria retornar a fer carbó, això neteja el sotabosc i espongeig el bosc. No es tracta de tallar per tallar, que sembla voleu dir, cal rejuvenir el bosc.
- Cal regenerar els boscos.

6. Dels productes que proporcionen els boscos de l'Alta Garrotxa, quins creus que són els que més es recol·lecten?

	Bolets	Tòfones	Espàrrecs	Castanyes	Plantes medicinals
1- Molta recol·lecció	35%	13%	12%	0%	4%
2	35%	21%	23%	27%	0%
3	23%	17%	27%	38%	40%
4	4%	29%	27%	23%	16%
5- Poca recol·lecció	4%	21%	12%	12%	40%

Quin és el lloc on es concentra la major part de la gent per anar a recol·lectar-les?

Bolets:

- Els que son més accessibles amb vehicle.
- Vall de Sant Aniol
- Bassegoda
- Arreu
- Lliurona
- Vall de riu
- Pera
- Alta Garrotxa
- Depèn de la zona, la pregunta dona la sensació de buscar quelcom que no entenc. El problema és la gent que recol·lecta per vendre sense permís (Lliurona)

- **Tòfones**
- Vall d'Hortmoier
- Valla de Sant Aniol
- Depèn de la zona, repeteixo dona la sensació de buscar quelcom que no entenc. Quin mal hi ha?? Ho es que si ho fa segons qui està be??

- **Espàrrecs**
- En les margeres més netes dels camps antics
- Oix ,Sadernes Sales
- Zones baixes i entorn de camins
- Als marges dels camins. Penseu que recollir espàrrecs es bo per que la gent està obligada a caminar, no cal mirar-ho com a dolent.

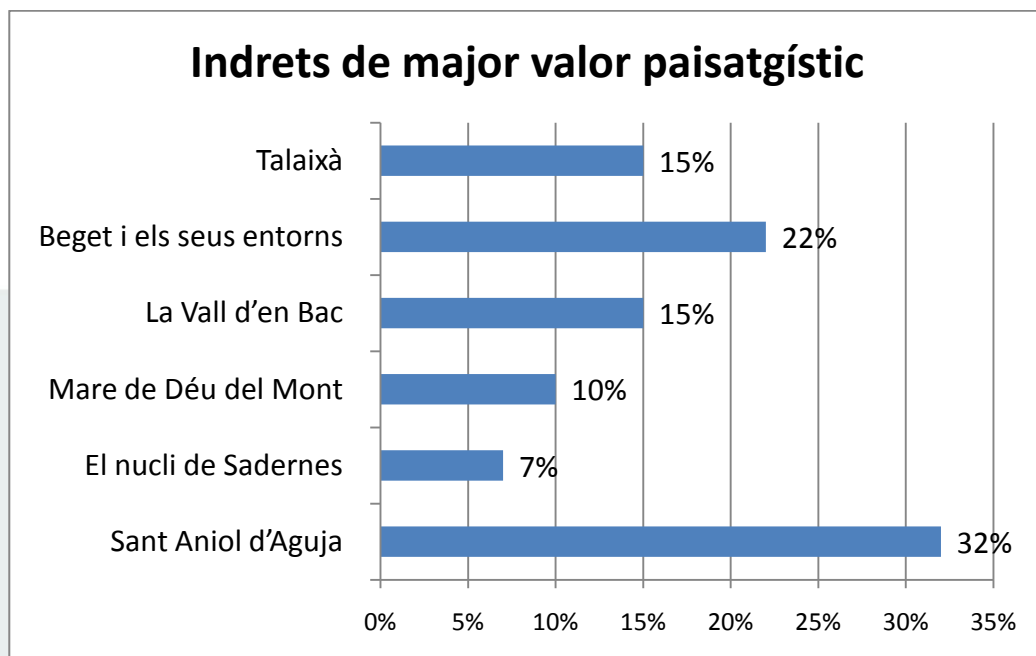
- **Castanyes**
- Castanyedes de prop de Sant Feliu de Riu.
- Vall de Sant Aniol
- Maçanet de Cabrenys
- Vall de riu
- Castanyeda de Can Agustí
- Depèn de la zona, repeteixo dona la sensació de buscar quelcom que no se entendre.

Altres productes i lloc on es concentra la major part de la gent per anar a recol·lectar-los:

- Arbriçons, boixos, moltes, grèvols, etc... recol·lecció: prop de les carreteres
- No parlem d'aprofitament cinegètic, amb moltes més implicacions a nivell de conservació en comparació a aquests que heu apuntat???

PAISATGE

1. Quins creus que són els llocs amb més valor paisatgístic de l'Alta Garrotxa?



Altres:

(Estan ordenats per ordre de cops que s'han indicat i alfabètic)

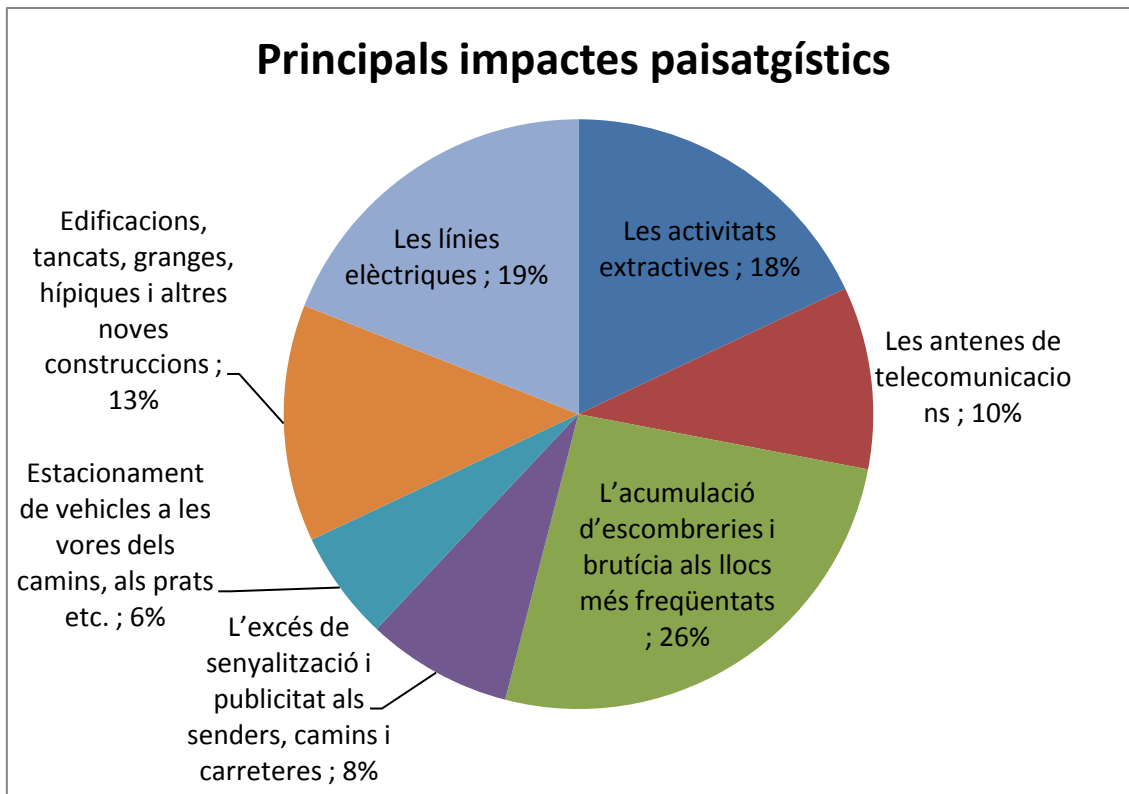
Cim del Bassegoda	(4)
Monars (Comanegre, El pic de les Bruixes)	(3)
La Vall d'Hortmoier	(2)
Albanyà	(1)
Can Coll	(1)
Els barrancs de Sant Aniol i les canals	(1)
Escales	(1)
Naixement del riu Muga i l'Hostal	(1)
Oix	(1)
Pincaró	(1)
Ribelles	(1)
Sant Joan de Mussols	(1)
Montmajor	(1)
Vall de Riu	(1)
Voltants del Bassegoda	(1)

Comentaris:

- Jo personalment, posaria tots aquests i la resta del territori de l'Alta Garrotxa, sense desmerèixer-ne cap ni un: El Borró, Monars.
- Tots tenen un valor paisatgístic especial. El valor que li donem a un paisatge és estrictament personal i per tant, no es pot dir quin paisatge té més valor que un altre, dependrà de les vivències, percepcions, experiències i/o, fins i tot, perfils professionals de cadascú. De totes maneres, si m'hagués de quedar amb un serien tots els petits racons que amaga l'espai i que queden fora d'aquest protagonisme paisatgístic que atrau la major part de visitants de l'espai.
- Penso que sols preocupa la zona de la Garrotxa. La part del Fau, del Comanegre, Ribelles, el naixement de la Muga i altres.

2. Quins creus que són els elements que més incidència negativa tenen sobre el paisatge a l'Alta Garrotxa?

Les activitats extractives	18%
Les antenes de telecomunicacions	10%
L'acumulació d'escombreries i brutícia als llocs més freqüentats	26%
L'excés de senyalització i publicitat als senders, camins i carreteres	8%
Estacionament de vehicles a les vores dels camins, als prats etc.	6%
Edificacions, tancats, granges, hípiques i altres noves construccions	13%
Les línies elèctriques	19%



Altres:

- Els gran tancats de finques
- Les tanques dels camins i de les finques, cotxes abandonats
- Abandonament de vehicles. Abandonament de tancaments
- L'obertura de noves carreteres
- Panoràmica des de Pera, Santa Bàrbara, Gitarriu
- Els nuclis com Lliurona és un lloc de molta brutícia (caravanes, cotxes abandonats, etc.)

3. Quins creus que són els principals punts d'observació o miradors de l'Alta Garrotxa?

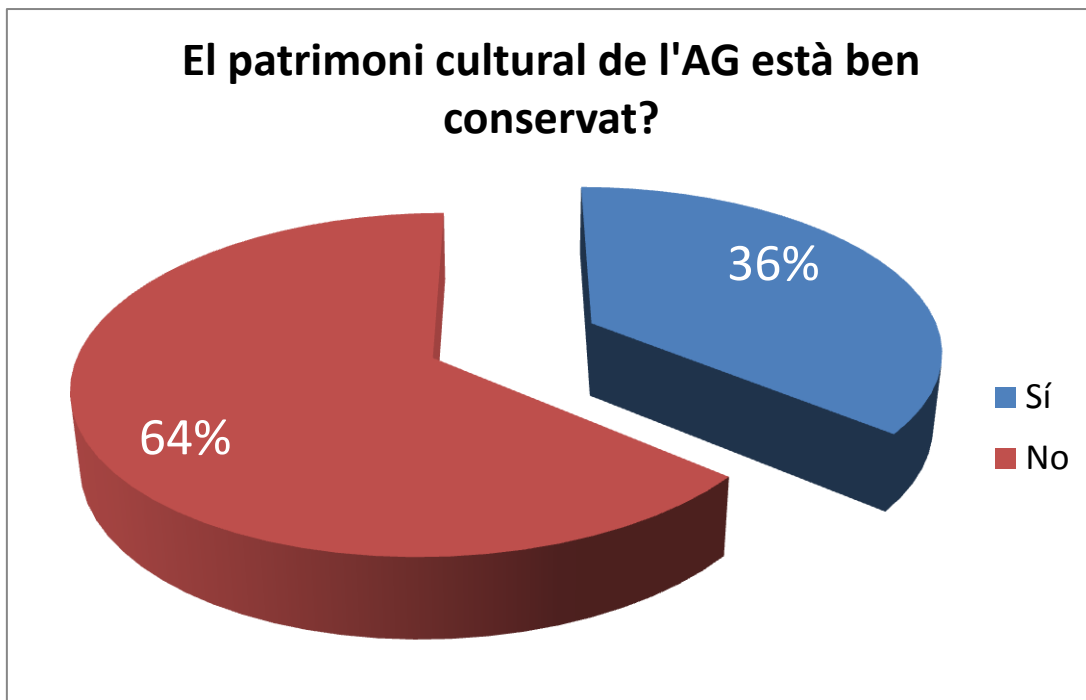
(Estan ordenats per ordre de cops que s'han indicat i alfabètic)

Per opinar cal conèixer tots els llocs, si be el Mont es un bon exemple, com pot ser-ho altres llocs

El puig de Bassegoda	(13)
Mare de Déu del Mont	(12)
Comanegre	(8)
Cima del Ferran	(7)
Els Puig de Bestrecà	(5)
El Puig de Sant Marc	(3)
Puig d'ou	(3)

Santa Bàrbara	(3)
Talaixà	(3)
El Pic de les Bruixes	(2)
Sant Aniol	(2)
Bestracà	(1)
Camí dels boixos	(1)
Castell de Rocabruna	(1)
Cingle de la creu de les marietes	(1)
Cingles de Bistoltes	(1)
Cingles del pla Ballador	(1)
Coll Jovell	(1)
Cova del bisbe	(1)
Els treus	(1)
Guitariu	(1)
La Calma	(1)
La Vall d'Hortmoier	(1)
La Vall de Riu	(1)
Lleixa de la Dolceia	(1)
Martanyà	(1)
Mirador de les Presses	(1)
Montjamor	(1)
Panoràmica des de Pera	(1)
Pla de la Muga	(1)
Pla llarg	(1)
Puig del Casso	(1)
Puig del mas d'en Coll o de les Canals,	(1)
Puig Escaleró	(1)
Puig Salarsa	(1)
Salt de la Núvia	(1)
Santa Magdalena	(1)
Serra de Banyadors	(1)
Serra Llobera	(1)
Talló	(1)
Terres vermelles (naixement de la Muga)	(1)
Ventolà	(1)

4. Creus que el patrimoni cultural de l'Alta Garrotxa (esglésies, ermites, castells...) es troba en bon estat de conservació?



5. Si has contestat NO a la pregunta anterior, si et plau indica quin o quins elements del patrimoni cultural creus que estan en més mal estat de conservació?

(Les dues primeres, que porten un número al costat, és la quantitat de cops que l'han esmentat)

- L'ermita de Sant Aniol (6)
- Castell de Bestracà (3)
- Algunes de les esglésies romàniques
- Les Ermites que tenen un accés dificultós.
- Les ermites, les masies i els camins empedrats
- Talaixà
- És urgent restaurar Sant Bartomeu de Pincaró.
- L'ermita d'Aguja i els edificis del voltant
- No conec el 100% del patrimoni cultural de l'Alta Garrotxa, de manera que no puc respondre aquesta pregunta.
- Salarça, Cases de pagès: Can França, La Figuera, El Puigmal
- Sant Joan de Baussols, torre de Corsavell
- Els que heu dit vosaltres: esglésies, ermites, castells ...

Això vol dir que feu una enquesta sense conèixer el territori (El Fau, Els Horts, Carbonills, Pincaró, La Torre de Curçavell, Els Trulls, El Moli de la Frau, d'en Balasc, etc.)

6. Creus que la informació que existeix sobre el patrimoni cultural i arqueològic de l'Alta Garrotxa és suficient i que aquest està ben indicat i es accessible?

Sí	35%
No	65%

7. En relació a la pregunta anterior, indica quina creus que seria la millor plataforma per facilitar informació i accés del patrimoni de l'Alta Garrotxa?

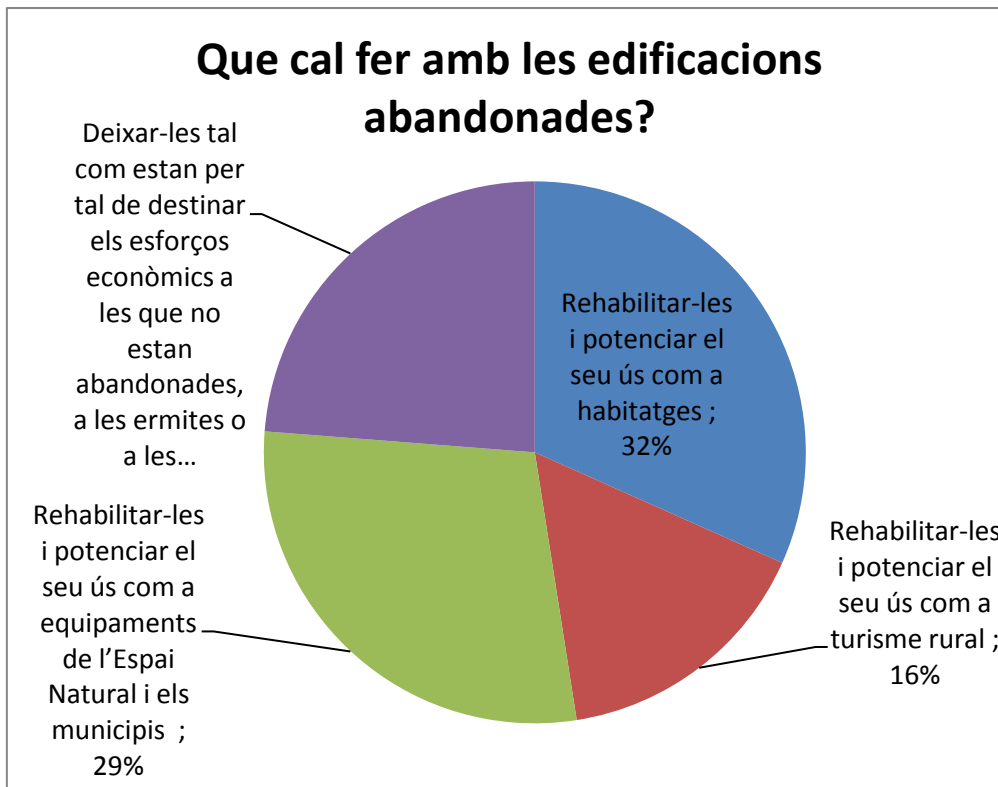
Tríptics i guies informatives	26%
Una pàgina web específica amb tota la informació disponible	34%
Un sistema de cartells i elements identificatius dels elements	14%
Un centre d'interpretació del patrimoni cultural de l'Alta Garrotxa	17%
Una publicació tècnica completa que reculli tots els elements patrimonials de l'espai	9%

Altres:

- Xerrades i sortides guiades per conèixer el patrimoni cultural.
- Un Centre d'interpretació d'Oix
- No fa falta fer més publicitat que després venen els de Barcelona i ho xafen tot.
- Però no cal una web específica: ja existeix la del Consorci i no s'aprofita prou.
- Varis centres d'interpretació
- Compte amb senyalitzar, instal·lar més cartells, rètols, ... alguns pensem que ja n'hi ha prou
- Facilitar el poder arribar-hi, i en cada lloc les explicacions corresponents, netejar els entorns dels llocs, etc.

8. A l'Alta Garrotxa hi ha moltes edificacions abandonades, quin creus que podria ser el futur d'algunes d'elles?

Rehabilitar-les i potenciar el seu ús com a habitatges	32%
Rehabilitar-les i potenciar el seu ús com a turisme rural	16%
Rehabilitar-les i potenciar el seu ús com a equipaments de l'Espai Natural i els municipis	29%
Deixar-les tal com estan per tal de destinar els esforços econòmics a les que no estan abandonades, a les ermites o a les esglésies de l'espai.	24%



Altres:

- Una combinació de totes les solucions anteriors, sense abusar de cap d'elles
- Rehabilitar les que realment poden tenir un ús, tant com habitatge o turisme rural i concentrar la resta d'esforços a mantenir les que estan en peu.
- *Refugis lliures.*
- La rehabilitació a d'anar lligada a uns bons accessos i a la gestió de l'entorn.
- ...i si un cop habitades algun propietari hi vol fer turisme rural, perfecte. No cal forçar-ho.
- Si son privades no es pot fer sense el permís del propietari, això si sempre existeix la ocupació (Lliurona??). Habitatges per gent de Barcelona?? o ocupes??

9.Pots donar-nos més informació sobre els mètodes de maneig tradicional que tenen o tenien lloc a l'Alta Garrotxa (tècniques ramaderes, mètode d'aprofitament dels recursos, ...)

El carboneig era el recurs més habitual

Es treballa al bosc, talant arbres per les vies fèrries

La ramaderia familiar

Creieu que això es pot contestar aquí en quatre ratlles? Una mica de serietat, si us plau

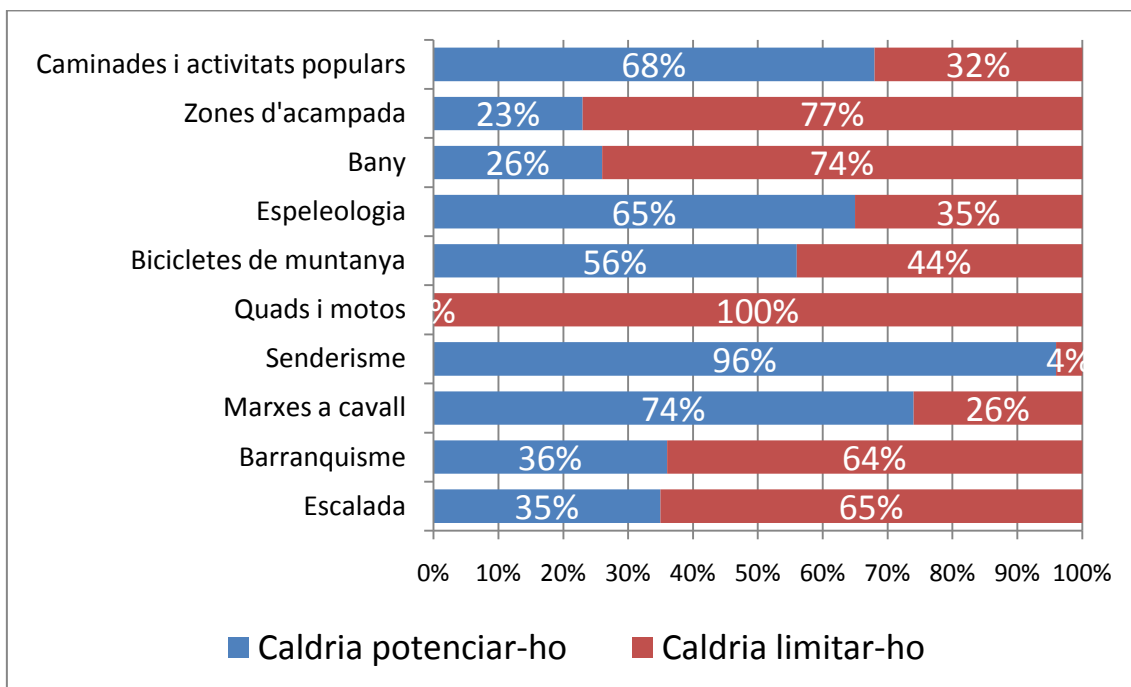
Transhumància de xais des de Albanyà (Can Coll de Pincaró) a Prats de Molló. Anys 1700

Carboners, traginers. Extracció de fusta per travesses de tren i altres usos. Extracció de llenya.

Hi ha molts llocs on es recol·lecta mel.

10.A l'Alta Garrotxa s'hi porten a terme un gran nombre d'activitats. Algunes d'elles són un element de dinamització i d'altres resulten perjudicials per a la preservació dels seus valors. Si us plau, digues com caldria actuar front a les següents activitats i perquè. Si creus que hi ha alguna altra digues quina.

	Escalada	Barranquisme	Marxes a cavall	Senderisme	Quads i motos	Bicicletes de muntanya	Espeleologia	Bany	Zones d'acampada	Caminades i activitats populars
Caldria potenciar-ho	35%	36%	74%	96%	0%	56%	65%	26%	26%	68%
Caldria limitar-ho	65%	64%	26%	4%	100%	44%	35%	74%	74%	32%

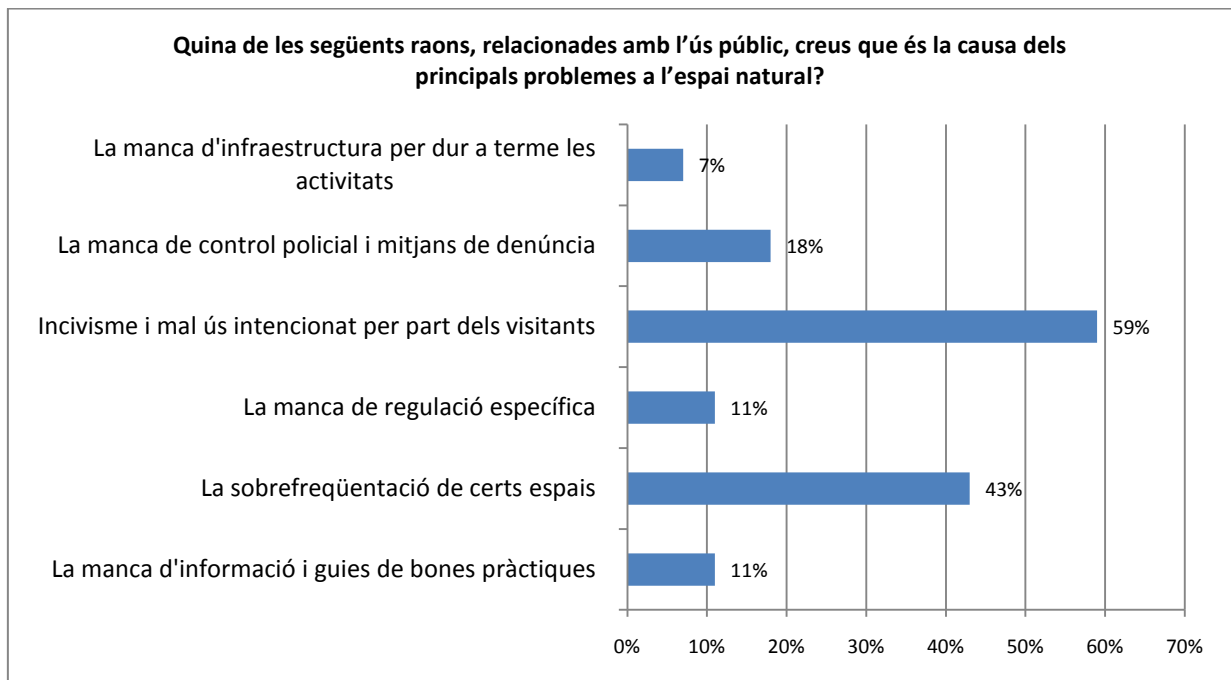


Altres:

- Sortides naturalistes i culturals caldria potenciar-ho
- Entre eliminar i potenciar hi ha molts graus intermitjos. No cal ser tan dràstic
- La caça caldria limitar-la
- Sobretot limitar al màxim motos i quads
- Pesca limitar-la
- Les deixades en blanc, ja està bé tal com estan avui dia.
- Les coses no son blanques o negres. El més important es que la gent pugui circular lliurement, hi ha gent amb bicicleta que destrou els camins, i gent que va en quad que es comporta.

11. Quina de les següents raons, relacionades amb l'ús públic, creus que és la causa dels principals problemes a l'espai natural.

	La manca d'informació i guies de bones pràctiques	La sobre freqüentació de certs espais	La manca de regulació específica	Incivisme i mal ús intencionat per part dels visitants	La manca de control policial i mitjans de denúncia	La manca d'infraestructura per dur a terme les activitats
1- Més important	11%	43%	11%	19%	18%	7%
2	18%	29%	22%	19%	7%	7%
3	18%	14%	15%	15%	32%	33%
4	18%	0%	7%	4%	21%	15%
5	14%	4%	33%	4%	11%	7%
6- Menys important	21%	11%	11%	0%	11%	30%



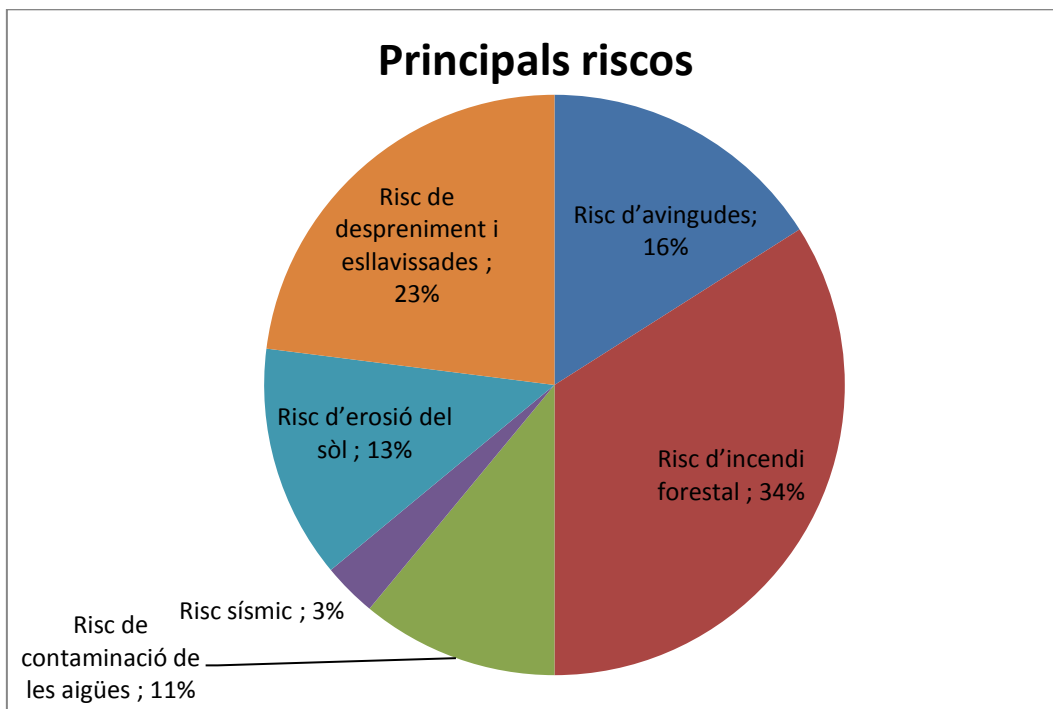
Altres:

- El comportament de determinades persones o grups , no es pot generalitzar
- Falta una bona gestió de l'espai, amb tríptics i notes a la premsa no n'hi ha prou, cal "patejar-se" cada racó, parlar amb la gent,
- L'excés d'intervenció en aspectes puntuals, i la manca general d'inversió per part de l'administració. Masses normes i pocs diners.
- Manca de cultura i coneixement del medi
- El despoblament, el principal motiu
- La manca d'interès dels Agents Rurals, i dels seus caps, en aplicar les lleis que corresponen. Cal ensenyar a la gent, amb sancions fortes, i així aprenen a comportar-se.

RISCOS

1. De les següents opcions, marca aquells riscos que creus que són més presents a l'Alta Garrotxa (pots marcar tantes opcions com consideris):

Risc d'avingudes (creixement sobtat del cabal dels cursos d'aigua)	16%
Risc d'incendi forestal	34%
Risc de contaminació de les aigües	11%
Risc sísmic	3%
Risc d'erosió del sòl	13%
Risc de desprendiment de blocs i esllavissades	23%



2. Classifica el risc d'incendi forestal a l'Alta Garrotxa segons el seu grau.

Alt	42%
Mitjà	42%
Baix	15%

3. Creus que la xarxa de camins existents actualment a l'Alta Garrotxa és adequada pel que fa a la prevenció i extinció d'incendis forestals?

Sí	46%
No	54%

4. Creus que caldria prendre altres mesures de prevenció i extinció dels incendis forestals?

Sí	77%
No	23%

5. Quines?

Neteja de boscos i aclariment del sotabosc
Obrir tallafocs i netejar el sotabosc de totes les finques, tant públiques com privades
Cabres netejant el sotabosc
Vigilància d'agents rurals en èpoques d'alt risc d'incendi
Realitzar gestió sobretot en aquelles zones que podrien representar oportunitats en l'extinció dels incendis forestals
Desconec aquest assumpte.
Mantenir els camins rurals en condicions per accedir-hi els bombers.
Neteges de quintars i franges perimetrals
Gestió forestal adequada en carenes o zones que s'estimin estratègiques, previ estudi de la vulnerabilitat i risc d'incendi.
Basses de bombers situades al voltant de l'espai natural. Mai obrir més camins, si vos plau.
Hidrants a prop de nuclis habitats
Millors camins d'accés
Augmentar i millorar els espais oberts, ajudes a les persones conserven camps, prats, però fer-ho per ha. conservada i no per número d' animals.
Més neteja dels boscos i aprofitament de la fusta.
Disposar d'un Pla de prevenció d'incendis forestals i aplicar-lo.
Ordenació de la freqüentació en determinats indrets i èpoques de l'any
Tenir els camins adequats a la circulació de vehicles de bombers.
Fer mosaic, recuperar i mantenir pastures. Ajudar a les persones que mantenen les pastures.

6. En cas d'incendi forestal, creus que aquest podria derivar en un Gran Incendi Forestal (GIF)? (Els GIF es caracteritzen per cremar més de 500 hectàrees, el que equival aproximadament a 500 camps de futbol, i tenir una gran intensitat)

Sí	61%
No	39%

7. Per què?

El tipus de bosc d'alzinar crec que no ho facilitaria
Pel mal estat dels boscos
El sotabosc està molt brut i això facilita que el foc s'estengui, per altra banda és molt difícil arribar alguns indrets de l'espai.
Pel relleu i la diversitat de bosc
Per les característiques dels boscos
Perquè hi ha molt sotabosc, i a més hi ha molts arbres caiguts i morts per les nevades i ventades dels últims anys. a més no permeteu fer foc a ningú per anar-los cremant de forma controlada!
Si es donessin unes condicions extremes, és a dir altes temperatures, sequera, baixa humitat i vent ho veig possible
descuidado
Espero que el govern tingui un pla de contingència
Perquè es tracta d'una zona amb una continuïtat arbrada important, una xarxa viària complicada i en general amb limitats espais oberts. De totes maneres dependrà molt del lloc d'inici, de la humitat de la vegetació, de la possibilitat d'intervenir-hi ràpid i sobretot com afectarà l'orografia (pot ajudar a propagar-lo o a aturar-lo) i les condicions meteorològiques del dia (vent, temperatura)
Desconec aquest assumpte.
Hi ha zones de difícil accés i el bosc està molt brut.
L'alzinar te un sota bosc humit però amb circumstàncies de molta calor sequedat i vent pot cremar per capçades
Tasques d'extinció molt difícils degut al relleu
Per la gran massa boscosa i la sequedat d'algunes zones.
Ho desconec, però vaig avisar d'un i un helicòpter va venir en uns 20 minuts
Per la continuïtat dels boscos xerofítics
Por ser alta montaña parece mas humeda
A l'estiu el clima és molt sec
S' han perdut molts espais oberts el últims anys i per ara hi ha molt poca ajuda per la seva conservació per part del Consorci.
Perquè és una zona de difícil accés.
Pel tipus de vegetació
Per la continuïtat de les masses forestals.
Per les característiques del relleu, la continuïtat forestal i les dificultats d'accés de cara a l'extinció
Aquesta pregunta es inexacta, ja que això depèn del temps que faci (sobre tot el vent) i no tota la zona es comportaria igual. També cal pensar en la orografia del terreny.
Actualment no hi ha mosaic. Hi ha poques pastures, no hi ha deveses, el bosc no s' ha de netejar segons la meva opinió però s' han de fer punts i basses d' aigua.
No, la garrotxa és terra d'humitat, un gran incendi forestal és poc probable

CARACTERITZACIÓ DE L' ENQUESTAT

1.Gènere

Home	79%
Dona	21%

2.Edat

Menys de 20 anys	0%
Entre 20 i 29 anys	7%
Entre 30 i 39 anys	39%
Entre 40 i 49 anys	39%
50 o més anys	14%

3.Resideixes dins l'Espai Natural de l'Alta Garrotxa?

Sí	24%
No	76%

4.Quan temps fa que resideixes dins l'Espai Natural de l'Alta Garrotxa?

Menys de 5 anys	13%
Entre 5 i 10 anys	13%
Més de 10 anys	63%
Sempre he viscut dins l'Espai Natural de l'Alta Garrotxa	13%

5.En quin sector d'activitat treballau principalment?

Administració pública	29%
Agricultura, ramaderia, aqüicultura, explotació forestal	4%
Construcció	4%
Comerç	4%
Indústria	11%
Hostaleria o turisme	4%
Oficis (fusteria, electricitat, automoció, etc.)	18%
Cultura i lleure	4%
Salut, educació, serveis socials	18%
Sóc estudiant	4%
En situació d'atur	4%

6. En quin municipi treballes?

Municipis integrats dins l'Espai Natural de l'Alta Garrotxa:

Albanyà	0%
Beuda	0%
Cabanelles	0%
Camprodon	40%
La Vall de Bianya	10%
Maçanet de Cabrenys	0%
Montagut i Oix	20%
Sales de Llierca	10%
Sant Joan les Fonts	10%
Sant Llorenç de la Muga	10%
Tortellà	0%

Municipis situats fora de l'Espai Natural de l'Alta Garrotxa:

Olot	31%
Altres municipis de l'Alta Garrotxa	6%
Altres municipis de l'Alt Empordà	19%
Altres municipis del Ripollès	6%
Pla de l'Estany	6%
Gironès	31%

Altres:

Barcelona
Sabadell